

Wissenswertes über Bayerns Passauer Land

Besiedlung

Mit den Gebieten an den Flüssen Donau, Inn, Ilz, Rott und Vils waren bereits vor mehr als 4.000 Jahren Teilbereiche des heutigen Landkreises Passau besiedelt. Vorfrühgeschichtliche archäologische Funde (u. a. in Saxing/Untergriesbach, Hofkirchen und Erlau) sind der Beweis.

Einwohner

188.462 Einwohner leben in 38 Gemeinden (Stand 31.12.2007).

Fläche

Gesamte Fläche:	1530 qkm
☒ Anteil der Fläche Niederbayerns:	14,81 %
☒ Anteil der Fläche Bayerns:	2,17 %
☒ Waldfläche:	42.154 ha = 27,55 %

Der Landkreis Passau ist unter den 71 Landkreisen Bayerns flächenmäßig der Drittgrößte, nach den Einwohnerzahlen der Fünftgrößte.

Landkreis

Der neue Großlandkreis wurde am 1. Juli 1972 per Gesetz geschaffen; dabei kamen Gebiete aus den früheren Landkreisen Griesbach i. Rottal, Vilshofen, Wegscheid und kleine Teile aus Eggenfelden und Pfarrkirchen hinzu. Kreissitz sowie wirtschaftlicher und geographischer Mittelpunkt ist die kreisfreie Stadt Passau.

Lage

Der Landkreis Passau liegt im Süd-Osten des Freistaates Bayern, in Niederbayern, unmittelbar an der österreichischen Grenze und ist Teil der Region 12 Donau-Wald. Nördlich der Donau liegt der Südliche Bayerische Wald, südlich der Donau das Rottal, ein Hügelland, eingebettet zwischen Inn, Rott und Vils.

Landschaft




Reizvolle und abwechslungsreiche Landschaften prägen diese Region. Den nördlichen Teil bestimmen die waldigen Höhen des Bayerischen Waldes (bis knapp 1.000 Meter), den südlichen Teil sanfte Hügellandschaften sowie die weiten Ebenen des Rottals (zwischen Inn, Rott und Vilstal). Die Donau, mit dem prägnanten Donauengtal, bildet die natürliche Grenze zwischen beiden Regionen.

Nachbarlandkreise

- ☒ **Im Norden:** Freyung-Grafenau
- ☒ **Im Westen:** Deggendorf
- ☒ **Im Süden:** Rottal-Inn
- ☒ **Im Osten und Süden** grenzt der Landkreis Passau mit rund 110 km an Österreich.

Feste

Volksfeste

- 
„Karpfhamma Volksfest“ (September)
 Das größte und gleichzeitig traditionellste Fest des „Passauer Landes“ und zugleich das drittgrößte in Bayern; gegründet 1162 von Heinrich dem Löwen
- 
Volksfeste (u. a. in Vilshofen an der Donau, Eging a. See, Hauzenberg, Pocking u.v.a.)
- 
Rudertinger Weinfest (Mai), **Griesbacher Lampionsfest** (Juli),
Pockinger Bürgerfest (Juli), **Historisches Marktfest, Rotthalmünster** (Juli)

Veranstaltungen im Jahreslauf (eine Auswahl)

- 
Faschingsumzüge (um den Faschingssonntag), u. a. in Hartkirchen, Hauzenberg, Obernzell, Pocking, Rotthalmünster, Ruhstorf a. d. Rott, Thyrnau
- 
Politischer Aschermittwoch in Vilshofen an der Donau
- 
Walpurgisnacht (30.04.) und **„Hilgartsberger Burgfestspiele“** in Hofkirchen (Sommermonate)
- 
Hauzenberger Kulturwochen (Mai)
- 
„Rad total im Donautal“ (18. April 2010)
- 
Ortenburger Schlosskultur (Sommermonate)
- 
Donau in Flammen, Vilshofen an der Donau (2. Juli – Wochenende)
- 
Festspiele „Europäische Wochen Passau“ (Juni/Juli)
 Thema 2010: „Frauengestalten – Frauen gestalten“ – Infos: www.ew-passau.de
- 
Kabarett-Tage im Museumsdorf Bayerischer Wald, Tittling (Sommermonate)
- 
Kirchhamer Heimatfest mit traditionellem Goldhaubentreffen (Juli)
- 
Historisches Freilichtspiel „Lieber bairisch sterben... Aidenbach 1706“
 (Juni-Juli – alle zwei Jahre)
- 
Untergriesbacher Heimmattage (Juli – alle drei Jahre)
- 
Museums- und Drescherfest im Webereimuseum Breitenberg (August/September)
- 
Brückenfest + Töpfermarkt, Schloss Neuburg am Inn (2. Wochenende im September)
- 
Bad Füssinger Kulturfestival (September/Oktober)
- 
Veranstaltungsreihe „Tiefenbacher Herbststrauß“ (Anfang Oktober)
- 
Schwimmender Christkindlmarkt auf der Donau, Vilshofen an der Donau
 (1., 2. und 3. Adventswochenende)
- 
Nikolauseinzug in Hauzenberg (05.12.)
- 
Granitweihnacht, im Granitzentrum Bayerischer Wald, Hauzenberg (Dezember)
- 
Gottsdorfer Stallweihnacht, Markt Untergriesbach (Dezember – alle zwei Jahre)
- 
Christkindl-Ansingen in Fürstzell (23.12.)
- 
Museum Kloster Asbach, Markt Rotthalmünster – ständig wechselnde Sonderausstellungen
 (März bis Oktober) – Infos: www.klosterasbach.kulturserver-bayern.de
- 
Landkreisgalerie auf Schloss Neuburg am Inn – ständig wechselnde
 Sonderausstellungen – Infos: www.landkreisgalerie.kulturserver-bayern.de
- 
Flammende Donau, Obernzell (22. Mai)
- 
Historisches Marktfest, Rotthalmünster (Ende Juli)

Jubiläen 2010

- 📅 **1000 Jahre Goldener Steig** (19. bis 26. Juni)
Historischer Säumerzug von Passau nach Prachatic. **Mehr Infos: www.goldenersteig.eu**
- 📅 **1000 Jahre Aigen am Inn** (11. bis 13. Juni)
- 📅 **1000 Jahre Markt Windorf** (17. bis 18. Juli) – Mittelalterfest
- 📅 **650 Jahre Markterhebung Wegscheid** (2. bis 4. Juli) Festwochenende mit historischem Festzug

Kirchenfeste (eine Auswahl)

- 📅 **Palm-Prozession** in Kößlarn (Palmsonntag)
- 📅 **Aidenbacher Georgritt** (letzter Sonntag im April)
- 📅 **Bruder-Konrad-Fest**, Parzham/Bad Griesbach (Mai)
- 📅 **Patrozinium-Wallfahrt** in Sammarei (15. August)
- 📅 **Erntedankfeste, z.B. in Kößlarn** (2. Sonntag im September)
- 📅 **Leonhardiwallfahrt** mit Pferdeumritt in Grongörgen (letzter Sonntag im Oktober), Aigen am Inn (erster Sonntag im November) und Kellberg (zweiter Sonntag im Oktober)

Kirchen

Die Kirchen zählen zu den besonderen Kunstschatzen des Landkreises Passau. Einige Beispiele: die **einzig erhaltene Wehrkirche Süddeutschlands** in Kößlarn („Heiligste Dreifaltigkeit“); **Asam-Kirche** in Aldersbach („Mariä Himmelfahrt“); **Wallfahrtskirche mit über 1.000 Votivtafeln** in Sammarei („Maria Himmelfahrt“); **„Siebenschläferkirche“** in Rotthof bei Ruhstorf a. d. Rott (Stuckaltar von Johann Baptist Modler) und der **„Dom des Rottals“** in Fürstenzell.

Museen

Zweigstellen des Bayerischen Nationalmuseums:

- 📅 **Museum Kloster Asbach**, ehemalige Benediktinerabtei Asbach
- 📅 **Keramikmuseum** Schloss Oberzell

Weitere Museen/Ausstellungen (eine Auswahl)

- 📅 **Granitzentrum Bayerischer Wald – SteinWelten (Hauzenberg)**
- 📅 **Haus am Strom Naturerlebniszentrum** (Untergriesbach/Jochenstein)
- 📅 **Museumsdorf Bayerischer Wald** (Tittling)
- 📅 **Graphitbergwerk Kropfmühl** (Hauzenberg/Kropfmühl)
- 📅 **Ortenburger Schlossmuseum** (Ortenburg)
- 📅 **Brauereimuseum** (Aldersbach)
- 📅 **Modellbahnmuseum** (Ruderting)
- 📅 **Museum Geburtshaus Franz von Stuck** (Tettenweis)
- 📅 **Webereimuseum** (Breitenberg)
- 📅 **Leonhardimuseum** (Bad Füssing/Aigen am Inn)
- 📅 **Mühlenmuseum** (Kirchham/Tutting)
- 📅 **Schwarzafrika-Museum** (Vilshofen/Kloster Schweiklberg)
- 📅 **Kirchenmuseum** (Kößlarn)

Schlösser

Der Landkreis Passau liegt an einem Kreuzungspunkt wichtiger mittelalterlicher Handelsstraßen. Zeugen dieser Zeit sind Schlösser und Burgen.

Schloss Neuburg

1025 von den Grafen von Vornbach errichtet; heute Begegnungs- und Tagungszentrum von Landkreis und Universität Passau, Restaurant Hoftaverne

Schloss Neuhaus

Wasserschloss (privat)

Schloss Obernzell

Renaissancebau, Keramikmuseum, Rittersaal

Schloss Ortenburg











Sehenswerte Renaissance-Holzdecke, Schlossmuseum, Wildpark, Vogelpark

Die Schlösser des Dreiburgenlandes

Fürstenstein, Englbürg, Saldenburg (alle privat)

Kur/Urlaub

Badeseen:

 Rannasee (Markt Wegscheid)	20 ha Wasserfläche
 Eginger See (Markt Eging am See)	15 ha Wasserfläche
 Dreiburgensee (Tittling)	8 ha Wasserfläche
 Freudensee (Stadt Hauzenberg)	7 ha Wasserfläche
 Badensee der Stadt Pocking	45 ha Wasserfläche
 Stausee Oberilzmühle (Gemeinde Salzweg)	10 ha Wasserfläche
 Badensee Raßbach (Gemeinde Thyrnau)	0,35 ha Wasserfläche
 Badensee „Erlebnis-Reich“ Gegenbach (Gemeinde Breitenberg)	1 ha Wasserfläche
 Badensee Weihmörting (Gemeinde Neuhaus a. Inn)	5 ha Wasserfläche
 Badensee Hartkirchen (Stadt Pocking)	17 ha Wasserfläche

Kur- und Urlaubsorte mit Prädikat:

Heilbäder:

Bad Füssing und Bad Griesbach

Luftkurorte:

Eging a. See, Kellberg-Thyrnau, Hauzenberg

Staatlich anerkannte Erholungsorte:

Aidenbach, Büchlberg, Kirchham, Obernzell, Ortenburg, Tittling, Untergriesbach, Wegscheid, Windorf

Campingplätze:

Bad Füssing, Bad Griesbach, Eging a. See, Hofkirchen, Kellberg/Thyrnau, Neukirchen vorm Wald, Kirchham, Obernzell, Ortenburg, Tiefenbach-Irring, Tittling, Untergriesbach/Gottdorf, Wegscheid, Windorf

Naturschutz

Das „Passauer Land“ hat dank vieler Naturräume eine reiche Tier- und Pflanzenwelt. Sie als intakte Lebensräume zu erhalten, gilt als oberstes Gebot.

1.340 Hektar Naturschutzgebiet:

z. B. Stauseen am Unteren Inn, Donauleiten von Passau bis Jochenstein, Halser Ilzschleifen, Vils-Engtal und Obere Ilz

4.950 Hektar Landschaftsschutzgebiet:

„Ilztal“, „Gaißatal“, „Bad Füssing“, „Donauengtal Erlau-Jochenstein“, „Freudensee“, „Bärnloch-Eidenberger Luessen“, „Thaler Wald“, „Vornbacher Enge“, „Donauengtal Gelbersdorf-Windorf-Otterskirchen mit Donauinseln“, „Schloss Ortenburg“, „Bergholz“, „Edelsbrunner Tal“

80 Naturdenkmäler:

43 Linden und 22 Eichen; Älteste ist die 800 Jahre alte Linde bei Jacking.

2.695 kartierte, schutzwürdige Biotope:

6.750 Einzelflächen mit insgesamt 5.782 Hektar.

Tourismus

Jährlich rund fünf Millionen Übernachtungen und damit Spitzenreiter in Niederbayern und der Oberpfalz. **Zentren des Tourismus** sind die Bäder Bad Füssing und Bad Griesbach mit dem angrenzenden Kirchham (Golf & Thermenregion/Bayerisches Golf & Thermenland), sowie die Luftkurorte Hauzenberg und Eging a. See und das Wegscheider Land. Rund um die Donau finden sich die Ferienregionen Donau-Perlen und Bayerisches Donautal (Bayerischer Wald/Donau).

Das Passauer Land ist Mitglied des Tourismusverbandes Ostbayern. Die Destination gehört zu den Landschaftsgebieten Bayerischer Wald und Bayerisches Golf & Thermenland.

Verkehrslage

Seit der politischen Öffnung des Ostens liegt der Landkreis Passau am Schnittpunkt der **Straßen** von München (190 km) nach Prag (240 km) sowie von Nürnberg (260 km) nach Wien (280 km).

Autobahnanschluss:

 A 3 Nürnberg – Wien

Bahn:

 Passau-Hbf

 Regionalverkehr Pocking, Vilshofen an der Donau, Bad Griesbach/Karpfham

Flughäfen:

 Franz-Josef-Strauß in München – Erding (150 km)

 Linz-Hörsching (90 km)

 Verkehrslandeplatz Vilshofen

Wasser:

 Lage am Rhein-Main-Donau-Kanal

 Schiffsanlegestellen für Passagierschiffe in Vilshofen an der Donau, Passau

„Passauer Land“ – Tourismus in Zahlen

Übernachtungen:

2008:	4.949.544
2009:	4.886.218
Das Passauer Land steht bei den Übernachtungszahlen an 3. Stelle in Bayern (Übernachtungen in Bayern 2009:	75.195.190*)

Übernachtungen ausländischer Gäste:

2009:	220.948*
-------	----------

Durchschnittliche Aufenthaltsdauer:

2009:	6,4 Tage*
-------	-----------

Gästebetten

Gästebetten gesamt:	32.952
Gästebetten Hotels:	11.298
Gästebetten Pensionen/Gasthöfe:	5.321
Gästebetten Appartements/Ferienwohnungen:	11.740
Gästebetten „Urlaub auf dem Bauernhof“:	789
Gästebetten Sanatorien/Kurkliniken/Erholungsbetriebe:	2.160

Die Zahlen für 2010 sind im April 2011 verfügbar.
* in Betrieben mit 9 und mehr Betten.